





Hessen

	DE-4617-302 Gewässersystem Diemel und Hoppecke Teil 1
	weitere FFH- Gebiete
	DE-4617-401 VSG Bruchhauser Steine
	Landesgrenze

Stand: März 2009 Maßstab: 1: 35 000 c Topografische Karten Landesvermessung NRW

Landesamt für Natur,
Umwelt und Verbraucherschutz
Nordrhein-Westfalen

